OFFICE DE TOURISME
BRETAGNE CÔTE DE GRANIT ROSE
2 quai d'Aiguillon
22300 LANNION
02 96 05 60 70
contact@bretagne-cotedegranitrose.com
www.bretagne-cotedegranitrose.com

LES LABELS

Villes et villages ayant sauvegardé et mis en valeur leur patrimoine remarquable.

Tout comme l'Office de Tourisme Bretagne Côte de Granit Rose et de celui de Perros-Guirec, les établissements Qualité Tourisme veillent en permanence à votre satisfaction.

Les stations balnéaires par excellence.

Coup de cœur des français.

Accueil et environnement favorables à la pratique du surf.

Le label qui place le végétal au cœur de l'aménagement.

Label qui valorise des rivières de référence s'écoulant librement.

LÉGENDES

- Office de Tourisme
- Bureau saisonnier
- Gare SNCF
- Aéroport
- Point du vue

PATRIMOINE

- Château
- Granit Rose Tour
- Circuit Découverte
- Menhir, dolmen et archéologie
- Patrimoine religieux
- Chasse aux trésors Vallée du Léguer
- Cathédrale
- Patrimoine rural lié à l'eau
- Phare

PÊCHE EN RIVIÈRE

- Parcours mouche de Kernansquillec
- Parcours à la mouche
- Parcours en étang
- Parcours découverte Ouverture en 2023

LOISIRS NATURE

- Jardin
- Rando vélo
- Espace naturel
- Centre équestre
- Accrobranche

RANDONNÉES

- GR34 ®
- Vélomaritime ®
- Circuit Trégor Côte d'Ajoncs
- Mon Tro Breizh ®
- Voie Emile Orain
- GRP Tour du Pays de Morlaix
- Equibreizh

NAUTISME

- Port et mouillage
- Vieux gréement
- Centre nautique
- Surf / Kite / Paddle
- Kayak
- Plongée
- Pêche en mer

DÉTENTE

- Activités de loisirs pour la famille
- Radôme
- Golf
- Aquarium
- Musée national
- Skate park
- City stade
- Tennis
- Piscine
- Salle de spectacle
- Cinéma
- Casino
- Saut en parachute

Office de Tourisme Bretagne Côte de Granit Rose
1 rue Gaspard Monge
CS 10761 22307 Lannion Cédex
Numéro d'immatriculation : IM 022 10 0016
Réalisation :
Impression : 03/2022
Crédits photos : © Th.Poriel



1 PLOUMANAC'H - PHARE DE MEAN RUZ

Au cœur de la Côte de Granit Rose ce site d'exception est une invitation à la découverte d'un patrimoine naturel grandiose. Le phare ne se visite pas

Come and discover the grandiose natural heritage at this exceptional location in the heart of the Pink Granite Coast. The light house is not open to the public.

2 PLAGE DU COZ PORS

Depuis la plage, découvrez les rochers de granite rose aux formes originales sculptées naturellement par les éléments : le Dé, la Sorcière, le Tas de Crêpes ou encore les Tortues.

Go to the beach and discover pink granite rocks in unusual shapes sculpted by the elements: the Dice, the Witch, the Heap of Pancakes or the Turtles.

3 MOULIN À MARÉE DE TRÉGASTEL

Ce moulin, en activité entre 1375 et 1932, fonctionnait avec le flux et le reflux de la marée, et permettait alors de moudre du grain, teiller du lin et écraser du sel.

This tide mill, in operation from 1375 until 1932, used the hydropower of ebb and flow to grind cereals, scutch flax and crush salt.

13 ARCHIPEL DES 7 ÎLES

Sur 40 ha, ce royaume incontesté des oiseaux abrite plus de 24 500 couples d'oiseaux nicheurs dont les macareux moines et les fous de bassan. C'est la plus importante réserve ornithologique de France.

This undisputed kingdom of birds covering 40 hectares is home to more than 24,500 pairs of nesting birds, including puffins and gannets. It is the most important bird reserve in France.

14 PHARE DE NANTOUAR

Construit en 1860, le phare s'éteindra en 1976. Il est aujourd'hui fermé toutefois il jouit toujours de sa jolie vue sur les îles.

Built in 1860, the lighthouse was extinguished in 1976. It is now closed, but it still enjoys its lovely view of the islands.

15 PORT L'ÉPINE

Port l'Epine est un joli petit port de mouillages, et plus loin la plage de Kériec, protégée du vent, est la plage familiale par excellence.

Port l'Epine is a pretty little harbour. Just beyond, protected from the winds, is Plage de Kériec, a family beach par excellence.

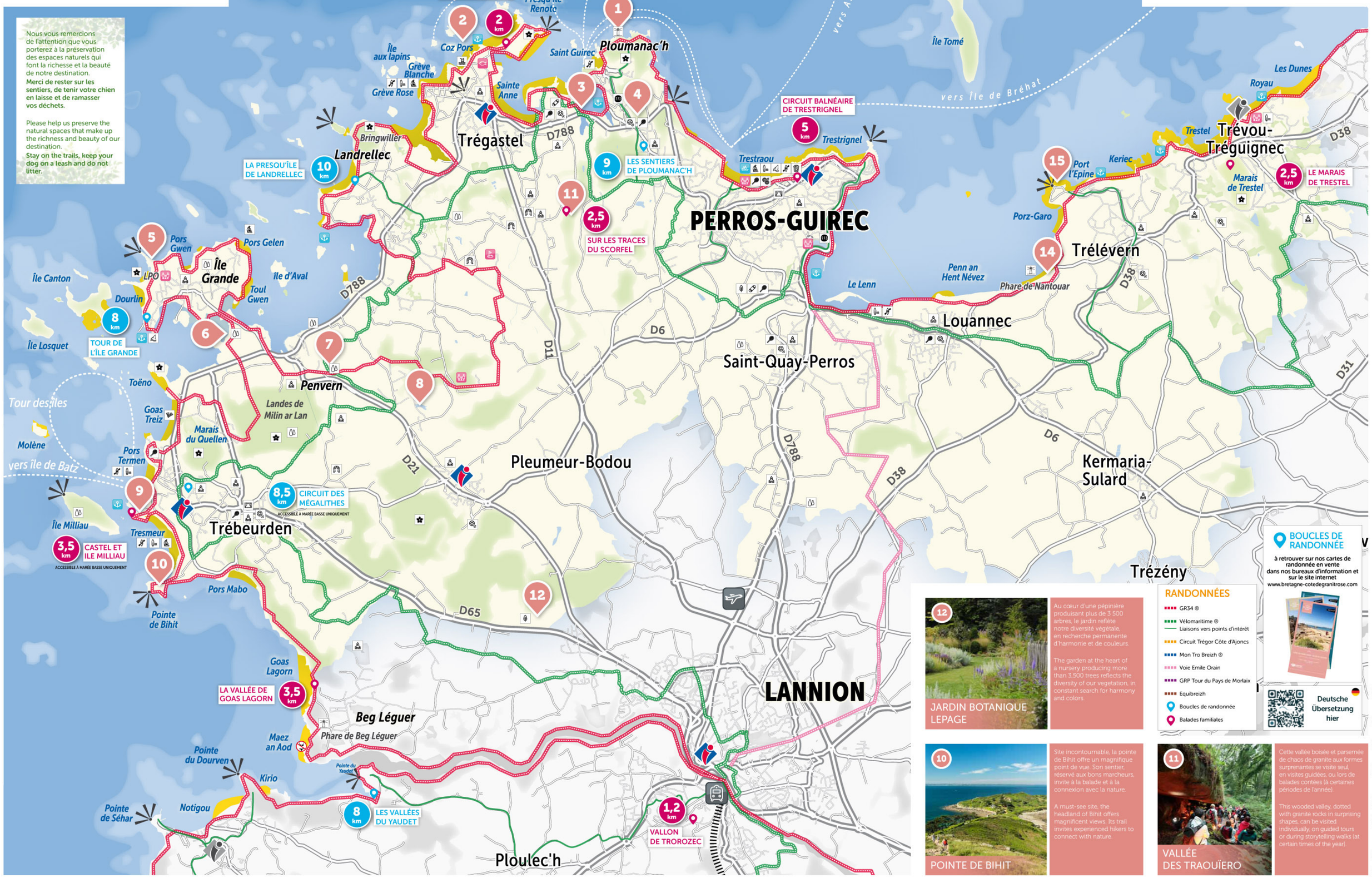

12 JARDIN BOTANIQUE LEPAGE

Au cœur d'une pépinière produisant plus de 3 500 arbres, le jardin reflète notre diversité végétale, en recherche permanente d'harmonie et de couleurs.

The garden at the heart of a nursery producing more than 3,500 trees reflects the diversity of our vegetation, in constant search for harmony and colors.

10 POINTE DE BIHIT

Site incontournable, la pointe de Bihit offre un magnifique point de vue. Son sentier, réservé aux bons marcheurs, invite à la balade et à la connexion avec la nature.

A must-see site, the headland of Bihit offers magnificent views. Its trail invites experienced hikers to connect with nature.

11 VALLÉE DES TRAOUÏERO

Cette vallée boisée et parsemée de chaos de granite aux formes surprenantes se visite seul, en visites guidées, ou lors de balades contées (à certaines périodes de l'année).

This wooded valley, dotted with granite rocks in surprising shapes, can be visited individually, on guided tours or during storytelling walks (at certain times of the year).

4 PARC DES SCULPTURES

La rencontre de l'Homme et de la Nature s'exprime ici à travers l'art. Ce magnifique parc met en scène une vingtaine de sculptures monumentales.

This magnificent park features some twenty monumental sculptures themed around mankind meeting nature.

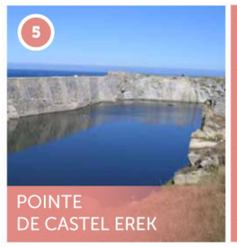

5 POINTE DE CASTEL EREK

La pointe de Castel Erek battue par les flots et les vents, offre une jolie vue panoramique. La carrière remplie d'eau est le témoin d'un siècle d'extraction de granite.

The Castel Erek Promontory, beaten by the waves and the winds, offers a pretty, panoramic view. The quarry, now filled with water, bears witness to a century of granite quarrying.

6 ALLÉE COUVERTE DE PRAJOU MENHIR

Datant de 2000 av. JC, elle mesure plus de 14 m de long, elle est composée de 7 dalles et est ornée de gravures. L'accès est libre.

The megalithic monument dating from 2000 BC is made up of 7 slabs with a total length of more than 14 metres and is decorated with engravings. Access is free.

7 MENHIR DE SAINT-UZEC

Dressé au Néolithique, le menhir fut christianisé en 1674. Il mesure 7,60m et pèse 80 tonnes. Accès libre.

The menhir was erected in the Neolithic period and was Christianized in 1674. It is 7.60 metres high and weighs 80 tonnes. Access is free.

8 PARC DU RADÔME

La Cité des télécoms et son Radôme, le Planétarium de Bretagne et le Village Gaulois composent ce parc de loisirs. PASS en vente dans nos bureaux d'information touristique.

The telecom Centre with its radome, the Brittany Planetarium and the Gallic Village make up this leisure park. Passes can be bought at our tourist information offices.

9 LE CASTEL ET LE PÈRE TRÉBEURDEN

Empruntez le sentier du Castel et partez à la découverte de ce colosse de granite sculpté par les éléments naturels. Sa forme de profil de marin vous surprendra

Take the Castel path and discover this granite colossus with its surprising shape of a sailor's profile sculpted by the elements.

Crédit photos : ©Nicolofilms, ©Lamoc, ©E.Berthier, ©B.Torrubia, ©Jardins Le Page, ©A.Lamoureux, ©Th.Poriel, ©Commune de Trélévern, ©FB Bogne, ©N.Gouazou, ©LPO